


*Une semaine à  
Mens à la découverte  
du patrimoine !*





## Notes

### Jour 1 : Parcours d'orientation à Mens

Petits et grands, venez découvrir le village de Mens de façon originale et ludique ! A l'aide d'une carte de déplacement (à récupérer à l'accueil du Camping), vous découvrirez le patrimoine historique de la ville à votre rythme au cours d'une agréable promenade.



*En plus c'est gratuit !*

## Notes

Votre carte comporte un plan de la ville qui vous aiguillera afin de trouver les différentes balises mises à disposition des lieux historiques. Une fois les balises trouvées, il vous faudra poinçonner votre carte de déplacement pour avoir accès aux informations du lieu en question.





# Notes

## Jour 2 : Notre Dame de la Salette

Découvrez le panorama merveilleux de La Salette au cœur d'un vrai havre de paix et de tranquillité. Ses paysages exceptionnels vous permettront d'admirer les montagnes et sommets des alentours mais également de visiter l'église à proximité du lieu où deux enfants auraient vu la Vierge Marie apparaître en 1846.



# Notes

**NOTRE DAME DE LA SALETTE**

**38970 SALETTE**

**GRATUIT !**

**Téléphone : 04.76.30.00.11**

**reception@lasalette.cef.fr**






# Notes

## Jour 3 : La mine image

Découvrez l'aventure humaine et technique des gueules noires dans ce musée. Une visite guidée vous emmènera le long de 250m de galeries authentiques où vous suivrez deux siècles d'exploration minières. Les salles d'expositions du musée vous permettront de découvrir la lampisterie, la salle des pendus, l'univers social de la mine ainsi que de magnifiques minéraux de la « salle aux trésors ». Un film de 25 minutes portant sur la formation du charbon et son exploitation par l'homme complètera la visite.



# Notes





# Notes

## Jour 4 : Le musée du Trièves

Situé au cœur du centre historique de Mens, dans une partie de l'ancienne commanderie du Duc de Lesdiguières, face à la célèbre Halle, le Musée du Trièves retrace l'histoire de ce qui fait la richesse de ce pays. Il est associé au Musée Dauphinois/Conservation du patrimoine de l'Isère.



Place de la Halle  
38710 ~~AINCE~~  
MENS

Tel : 04.76.34.88.28

# Notes





# Notes

## Jour 5 : Le domaine de Vizille

Site incontournable du patrimoine régional, le musée et son parc qui constituent le Domaine de Vizille sont le témoignage de deux mille ans d'histoire.



Il comprend deux parcs : le parc paysager labellisé "Jardin remarquable" offre une multitude d'ambiances, aux créations florales originales ainsi que le parc champêtre qui est un espace privilégié de rencontre avec la nature et la faune sauvage (réserve animale de cervidés).

# Notes



Il comprend également un chateau transformé en musée de la Révolution française où est exposée une collection unique d'œuvre d'art.

**Le domaine du Vizille, Place du Château, 38220 VIZILLE**

**Téléphone : 04.76.68.07.35**



# Notes

## Jour 6 : Le musée Matheysin



Situé à La Mure, dans le cœur de l'ancienne province du Dauphiné, ce musée retrace plusieurs épisodes historiques de la région mais aussi dévoile un patrimoine important grâce aux agriculteurs, aux mineurs, mais aussi aux cloutiers et gantiers. Vous découvrirez donc au sein de ce musée des collections d'objets archéologiques et d'archives documentaires de l'époque. De plus,



Entrée du musée

Maison Caral, Rue Colonel  
Escallon, 38350 LA MURE  
Téléphone : 04.76.30.98.15

# Notes



MUSÉE DES  
PALAIS DES DUCS DE

**DROIT D'ENTRÉE : 1 F**

006698

Au verso : PLEURANTS DU TOMBEAU DE PHILIPPE-LE-HARDI  
avant.com



# Notes

## Jour 7 : Sur les traces des Résistants

Le Sentier de la Résistance vous emmène sur les traces des maquisards de Tréminis et vous présente leur histoire à travers le récit de la journée du 19 octobre 1943, lorsque, trahis par l'un des leurs, ils furent attaqués par les troupes nazies. Départ du Tréminis, à la Cabane de Pique-Nique du Grand Ferrand. Ce sentier est long de 7,750 km et cumule 580 mètres de dénivellée, pour environ 5 heures de randonnée.



# Notes



SENTIER DE LA RÉSISTANCE 38710 TRÉMINIS

04.76.34.84.25





## *Camping du Pré-Rolland \*\*\**

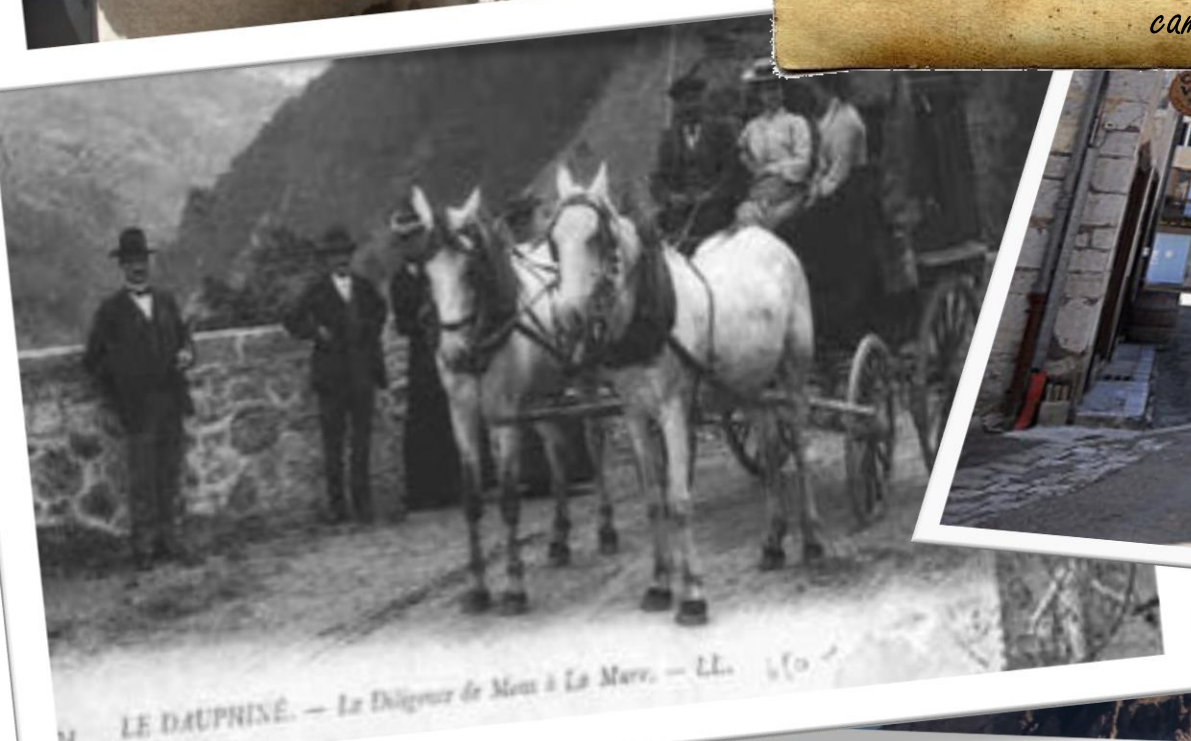

*Place Richard Willm - 38710 MENS*

*Téléphone : 04.76.34.65.80*

*Portable : 06.47.00.68.93*

*camping.prerolland@wanadoo.fr*

1075. DAUPHINE — Ligne de la Mure - La Motte-d'Aveillans  
Exploitation de l'anthracite - Le Puits Ste-Marie - E.R.



LE DAUPHINÉ. — Le Département de Mont à La Mure. — LL. 1870